

Pravidlá pretekov turistickej zdatnosti pre deti a mládež z detských domovov, krízových centier a diagnostických centier
(platné od 13. 4.2015)

I.

- Názov pretekov:** Preteky turistickej zdatnosti (ďalej len PTZ)
- Vyhlasovateľ:** DETSKÉ CENTRUM - prvá slovenská spoločnosť pre pomoc deťom v náhradnej starostlivosti,
K. Sidora 134, 034 01 Ružomberok
- Usporiadatelia:** DETSKÉ CENTRUM a ďalšie spolupracujúce subjekty, uvedené v propozíciách ročníka

II.

Výklad tohto Súťažného poriadku a pravidiel PTZ prináleží výhradne vyhlasovateľovi.

III.

Tento Súťažný poriadok a pravidlá PTZ nadobúda účinnosť od 12. 3.2014 a je platný do odvolania.

Čl. 1

Súťaží sa podľa súťažného poriadku a pravidiel PTZ.

Čl. 2

Preteky turistickej zdatnosti sú určené pre deti, mládež a dospelých.

Čl. 3

V PTZ sú pretekári rozdelení do vekových kategórií. Žiaci a dorast, štartujú ako dvojčlenné hliadky a dospelí ako jednotlivci.

Kategórie	Vek
mladšie žiačky	10-12 r.
mladší žiaci	10-12 r.
staršie žiačky	13-14 r.
starší žiaci	13-14 r.
mladšie dorastenky	15-16 r.
mladší dorastenci	15-16 r.
staršie dorastenky	17-18 r.
starší dorastenci	17-18 r.

Absolventi DeD - jednočlenné hliadky

ženy	19-25 r.
muži	19-26 r.

Pre príslušnosť do vekovej kategórie je rozhodujúci vek pretekárov dosiahnutý v kalendárnom roku, v ktorom sa preteky konajú.

Predčasné preradenie do vyššej vekovej kategórie, ostaršenie.

Čl. 4

V PTZ je dovolené štartovať v inej vekovej kategórii, než v tej, do ktorej pretekár patrí podľa čl. 16, a to len predčasným preradením do vyššej vekovej kategórie v rámci týchto kategórií:

- najmladšie žiactvo - mladšie žiactvo
- mladšie žiactvo - staršie žiactvo
- staršie žiactvo - mladší dorast
- mladší dorast - starší dorast

Toto preradenie - ostaršenie je možné len o jeden rok veku. V rámci pretekárskych dvojčlenných hliadok, sa smie ostaršiť len jej jeden člen. Súhlas s preradením pretekára do vyššej vekovej kategórie musí byť písomne potvrdený rodičom, alebo zákonným zástupcom, alebo potvrdený lekárom v rámci lekárskej prehliadky.

Podmienky účasti

Čl. 5

- Všetci pretekári musia mať preukaz poistenca.
- Pretekári do 18 rokov musia mať potvrdenie o zdravotnej spôsobilosti absolvovať preteky platné na jednu súťažnú sezónu nie staršie ako jeden rok, podpísané riaditeľom vysielajúcej organizácie.

Vybavenie hliadky

Čl. 6

- Riadne vyplnený štartovný preukaz (vid'. Príloha č. 4)
- Písacie potreby (nie obyčajná ceruzka, nie červená farba náplne)
- Buzola - od mladšieho žiactva vrátane
- Pretekári musia byť vhodne oblečení a obutí do lesného terénu
- Je zakázané používať tretry s klincami. Za vhodné oblečenie a obutie zodpovedá vysielajúca organizácia.

Dĺžka tratí a značenie tratí

Čl. 7

Postupové a klasifikačné PTZ majú dĺžku tratí podľa kategórií v rozmedzí 2 - 5 km. Trate sú vyznačené farebnými stužkami, ktoré sú vyrobené z materiálu, ktorý je odolný voči poveternostným vplyvom takto:

- Žiactvo - biela
- Dorast a dospelí - červená

Azimutové úseky nie sú značené fáborkami.

Dĺžka tratí:

- Mladšie a staršie žiactvo 2 - 4 km
- Dorast a dospelí 4 - 6 km

Úlohou pretekárov je v čo najkratšom čase prebehnúť trať, a na kontrolných stanovištiach plniť určené disciplíny.

Čl. 8

Kontroly musia byť označené kategóriou a názvom disciplíny. Poradie kontrol sa neurčuje.

Čl. 9

Trate pretekov vedú prevažne v členitom zalesnenom teréne a musia byť postavené tak, aby si ich pretekári nemohli skracovať.

Čl. 10

Pomôcky na označenie prechodu azimutovými úsekmi musia byť umiestnené priamo na hraničných bodoch azimutových úsekov, a musia byť viditeľné v smere dobehu pretekárov vo výške 1 - 1.5 m. V postupových PTZ od krajského kola vrátane a vo všetkých klasifikačných PTZ sa na označovanie prechodov azimutovými úsekmi musia používať „kliešte“, označené poradovým číslom príslušného azimutu.

Čl. 11

Akékoľvek zmeny (zrušenie kontroly, úprava tratie a pod.) v priebehu pretekov môžu byť urobené len na pokyn hlavného rozhodcu PTZ, a to len po dobehnutí celej kategórie.

V prípade nepriaznivého počasia môže hlavný rozhodca PTZ rozhodnúť o prerušení, alebo zrušení pretekov.

Disciplíny a kontrolné stanovištia

Čl. 12

Pretekári plnia úlohy na kontrolách podľa súťažného poriadku a pravidiel PTZ, a podľa pokynov, ktoré sú im dané pri poučení pretekárov pred štartom.

Rozdelenie kontrol na tratiach musí byť rovnomerné po celej dĺžke tratie s prihliadnutím na jej profil. Prechod hliadok jednotlivými kontrolami sa pretekárom zaznamenáva do štartovného preukazu. Ak je kontrola obsadená rozhodcom, tento je povinný viesť aj Záznam z kontroly (vid'. Príloha č. 12).

Čl. 13

Kontrolné stanovištia:

1. Určovanie topografických a turistických značiek
2. Orientácia - azimutové úseky
3. Kultúrno - poznávací činnosť okolia
4. Lanová lavička
5. Viažanie uzlov
6. Určovanie liečivých rastlín a drevín
7. Plazenie
8. Hod na cieľ
9. Odhad vzdialenosti
10. Štátne symboly
11. Poznávanie vtákov

Popis disciplín, ich plnenie a hodnotenie

Čl. 14

Kontrola - „O“ - Orientácia

Mladšie a staršie žiactvo majú 2 azimutové úseky v dĺžke do 200m, v súčte najviac 400m. Mladší dorast, staršie dorastenky a ženy majú 4 azimutové úseky v dĺžke do 200m, v súčte najviac 800m. Starší dorastenci a muži majú 6 azimutových úsekov v dĺžke do 200m, v súčte najviac 1 200m.

Na začiatku každého azimutového úseku, musí byť označenie úseku poradovým číslom, a označenie kategórie, pre ktorú je určený.

Spôsob a miesto označenia prechodu hraničných bodov azimutových úsekov do štartovného preukazu sa pretekárom oznámi pri poučení pred štartom pretekov.

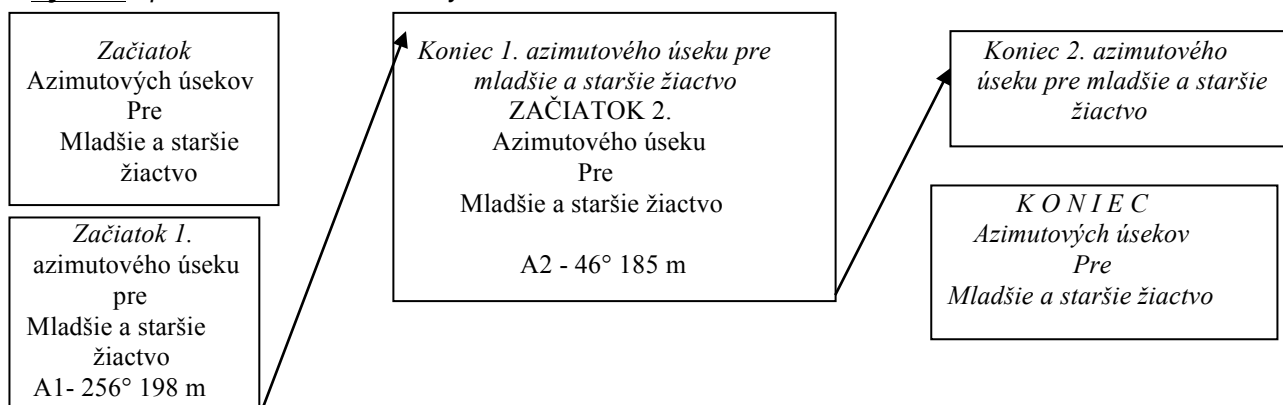
Na každom hraničnom bode je uvedený azimut na ďalší hraničný bod s uvedením vzdialenosti v metroch.

Koniec azimutového úseku sa musí označiť nápisom „Koniec“, s uvedením kategórie, pre ktorú úsek končí.

V postupových a klasifikačných PTZ majú pretekári právo porovnať si odchýlku svojej buzoly s buzolou staviteľa tratí vo vyhradenom čase pred štartom pretekov.

Hodnotenie: Za neoznačenie všetkých hraničných bodov pre príslušnú kategóriu v danom poradí je diskvalifikácia.

Výklad: Správne označenie kontroly:



Ak však pretekár do jedného políčka v štartovnom preukaze označí viac ako jeden hraničný bod, poprípade, ak do políčok robí perom, či iným spôsobom zásahy, hodnotí sa diskvalifikáciou.

Staviteľia tratí sú povinní pred pretekom zhotoviť jednoduchú pomôcku (upevnená podložka s ryskou smerujúcou na sever) podľa buzoly hlavného staviteľa tratí. Táto musí byť k dispozícii na vyhradený čas pretekárom, na kontrolu odchýliek vlastných buzol.

Kontrola - „LL“ - Lanová lavička

Na kontrolnom stanovišti sú zavesené pod sebou dve vodorovné laná. Dĺžka lanovej lavičky je pre všetky kategórie cca 7m. Mladšiemu žiactvu môžu rozhodcovia pomôcť pri nástupe a zostupe. Úlohou hliadky je lavičku prejsť ľubovoľným spôsobom bez pádu. Dvojčlenná hliadka môže lavičku prejsť súčasne.

Hodnotenie: Úloha sa nebuduje trestnými minútami. Každý pretekár však musí úlohu splniť. Pokus je možno opakovať. Za nesplnenie je diskvalifikácia.

Výklad: Hliadka môže úlohu opakovať do splnenia, alebo do uzavretia trate. Ak hliadka úlohu opakuje, a na kontrolu príde iná hliadka, rozhodca na kontrole je povinný túto príchodiu uprednostniť. Hliadke, ktorá opakuje a musí na opakovaný pokus čakať, sa nepočíta zdržanie. Ak hliadka úlohu nesplní do uzávery trate, je diskvalifikovaná. Tak isto, ak hliadka vzdá opakovanie úlohy.

Kontrola - „ U” - Uzlovanie (príloha č. 14)

Na kontrolnom stanovišti je pripravený materiál, potrebný na viazanie uzlov (laná, šnúry, koly a pod.). Každý člen hliadky si lístkovým systémom vyžrebuje z uvedených uzlov jeden, ktorý funkčne uviaže a predloží rozhodcovi na zhodnotenie. Oprava nie je prípustná.

Výklad: *Pretekár viaže uzol, ktorý si vyžreboval. Výmena medzi pretekármi v hliadke je neprípustná. Po vyžrebovaní si uzla, si pretekár sám vyberie materiál a stanovište na viazanie. Rozhodca do jeho činnosti nesmie zasahovať. Nie je rozhodujúci spôsob viazania, ale jeho výsledok. Ak pretekár nie je spokojný so svojim výsledkom, môže pokus opakovať dovtedy, pokiaľ rozhodcovi neoznámí ukončenie činnosti, napr. slovom HOTOVO. Potom je už oprava neprípustná. Rozhodca zhodnotí výsledok. Hodnotenie nie je rozhodca povinný zdôvodňovať a nemal by ho ani komentovať. Pretekár po zhodnotení uzol rozviaže. Ak sa pretekár ani nepokúsi vyžrebovaný uzol uviazať, je diskvalifikovaný.*

Zoznam určených uzlov pre všetky kategórie (pozri Príloha č.13)

- Plochá spojka
- Škótsky uzol
- Skracovačka - typ Ovčia nôžka
- Rybársky uzol
- Lodná slučka - na kôl
- Lodná slučka - na strom
- Dračia slučka

Výklad:

Plochá spojka - sa viaže z dvoch materiálov, ktoré majú približne rovnaký priemer; krátke konce sú na jednej strane.(vid'. obrázok- príloha.)

Škótsky uzol - sa viaže z dvoch materiálov, ktoré majú niekoľkonásobne rôzne priemery(hrubý, tenký). Tenký sa viaže na hrubý; krátke konce sú na jednej strane.(vid'. obrázok - príloha.).

Skracovačka - sa viaže z lana, ktoré je na oboch koncoch pevne uchytené. Pretekár viaže uzol v jeho približne stredovej časti. Po uviazaní nemusí byť lano napnuté, ale nemôže sa dotýkať podložky. Uzol sa však nesmie samovoľne rozviazať.

Rybársky uzol - sa viaže z dvoch materiálov, ktoré majú približne rovnaký priemer.

Dračia slučka - sa viaže z voľného konca. Druhý koniec lana je pevne uchytený. Uzol sa viaže napevno pod úrovňou pŕs.

Hodnotenie: Za každý nesprávne uviazaný uzol je 1 trestná minúta.

Rozpätie trestných minút : 0 - 2

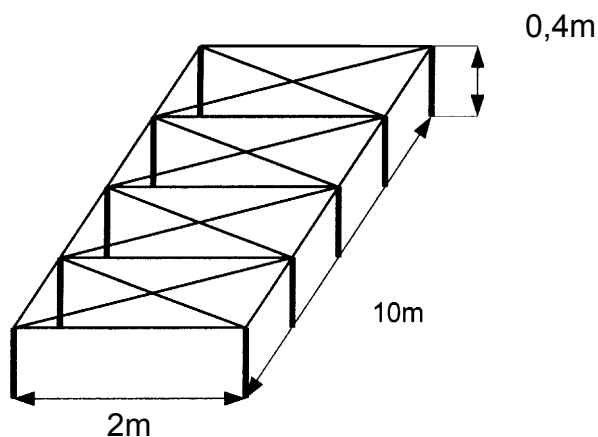
Kontrola - „PL“ - Plazenie

Pretekári sa plazia súčasne v dvoch dráhach širokých 2m, vysokých 0,4m a dlhých 10m. Dráha je tvorená z bočných strán kolíkmi, ktoré sú od seba vzdialené min. 2m. Vrchná časť dráhy je tvorená krížením pružného materiálu (guma, šnúra a pod.).

Hodnotenie: za jeden dotyk je 1 trestná minúta, za 2 a viac dotykov ktoréhokoľvek člena dostane hliadka 2 trestné minúty.

Rozpätie trestných minút: 0 - 2

Výklad: Za dotyk sa považuje kontakt pretekára s ohraničením dráhy okrem podložky - t.j. bočné vymedzovacie kolíky, vrchná časť dráhy. Pretekárom hliadky sa dotyky spočítavajú.



Kontrola - „HNC“ - Hod na cieľ

Pretekári hádzu do kruhu s priemerom 3m. Každý pretekár hádže 3x. Mladšie žiactvo hádže zo vzdialenosti 10m, staršie žiactvo, mladší dorast, staršie dorastenky a ženy zo vzdialenosti 15m a starší dorastenci a muži zo vzdialenosti 20m od stredu kruhu.

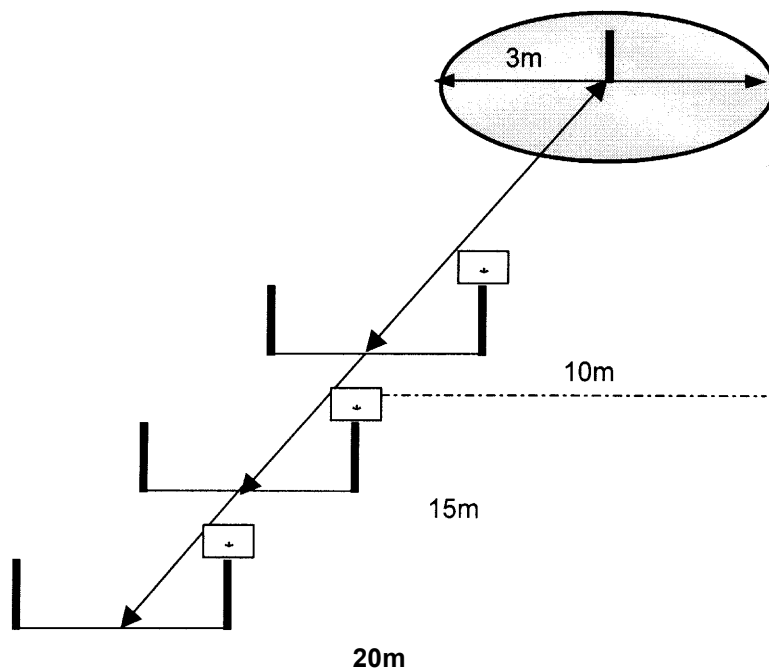
Miesto, odkiaľ pretekári hádzu, musí byť označené nápisom so vzdialenosťou a označením kategórií, pre ktoré je daná vzdialenosť platná.

Za platný hod sa považuje dotyk vnútra kruhu, alebo jeho vyznačeného obvodu.

Hodnotenie: Za každý neplatný hod dostane hliadka 1 trestnú minútu.

Rozpätie: 0 - 6 trestných minút

Výklad: Na hod sa používa kriketová loptička. Ak nie sú na trati postavené dva sektory pre hod na cieľ; pretekári jednej hliadky môžu hádzať do kruhu súčasne. Spôsob hodu pretekárov je ľubovoľný. Prešľap pretekára sa hodnotí ako zlý pokus a pretekár dostane 1 trestnú minútu.



15 m

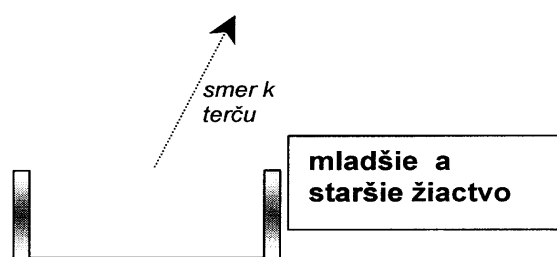
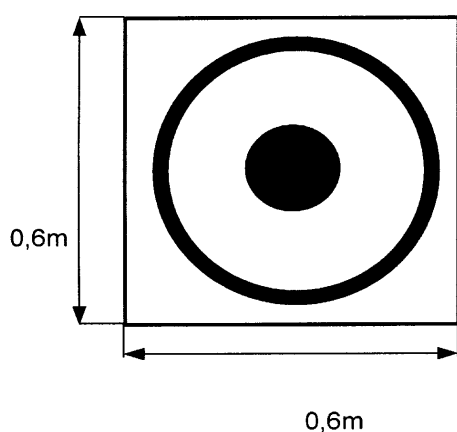
staršie žiactvo
mladší dorast
staršie dorastenky
ženy

Kontrola -,V"- Odhad vzdialenosti

Mladšie a staršie žiactvo odhaduje vzdialenosť terča do 200m.

Dorast a dospelí odhadujú vzdialenosť terča do 500m.

Veľkosť terča je pre všetky kategórie 0,6 x 0,6m.



Miesto, odkiaľ pretekári odhadujú vzdialenosť, musí byť označené minimálne čiarou a nápisom, že ide o miesto pre odhad vzdialenosti. Terč pre danú kategóriu je označený azimutom. Medzi jednotlivými terčmi musí byť azimut minimálne 40° .

Rozhodca na stanovišti nepozná skutočnú vzdialenosť. Skutočná vzdialenosť je známa len hlavnému rozhodcovi, staviteľom tratí a počtárskej komisii. Túto úlohu vyhodnocuje až počtárska komisia. Rozhodca na kontrole zapíše do štartovného preukazu vzdialenosť, ktorú mu hliadka nadiktuje.

Hliadka môže z miesta odhadu použiť na určenie vzdialenosti jednoduchú šírkovú metódu. Používanie akýchkoľvek meracích prístrojov je neprípustné a má za následok diskvalifikáciu.

Hodnotenie: za odhad v tolerancii $\pm 20\%$ - 0 trestných minút
za odhad v rozmedzí $\pm 20,01\%$ - 30% - 1 trestná minúta
za odhad horší ako $\pm 30,01\%$ - 2 trestné minúty

Rozpätie trestných minút: 0 - 2

Výklad: Hliadka sa pri odhade môže poradiť. Údaj vzdialenosti, ktorý hliadka odhadla, nadiktuje rozhodcovi na kontrole. Tento údaj nadiktuje len jeden člen hliadky (určený vedúcim pretekárov). Po nadiktovaní je tento údaj konečný.

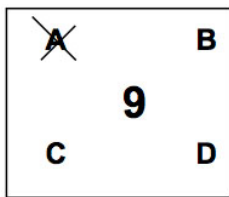
Vhodnosť umiestnenia terčov na odhad posudzuje na návrh staviteľov tratí hlavný rozhodca s prihliadnutím na miestne pomery, slnečný svit a poveternostné podmienky. Buzola sa nepovažuje za vopred pripravenú pomôcku.

Testové otázky

Čl. 15

Neoddeliteľnou súčasťou disciplín na kontrolách „TT“-Topografické a turistické značky, „KPČ“ - kultúrno-poznávacia činnosť, „R a D“-Určovanie liečivých rastlín a drevín, "PV"- Poznávanie vtákov, je súbor testových otázok. Tieto sú vzostupne očíslované, a pri každom vyobrazení sú štyri možnosti významov (A,B,C,D), ktorých poradie je možné ľubovoľne meniť. Len jeden význam je správny. Hliadky plnia úlohy testovým spôsobom, označením správneho významu krížikom (podľa vzoru) v danej kolónke, príslušnej časti štartovného preukazu.

Výklad: - vzor označenia správnej odpovede:



Kontrola - „TT“ - Určovanie topografických a turistických značiek (príloha č. 6 a 16)

Na stromoch pozdĺž trate vo výške 1 - 2m a 15m na obe strany od osi trate, sú viditeľne zo strany značenej trate umiestnené značky - 10 topografických a 5 turistických pre každú kategóriu. Značky s testovými otázkami sú na formáte A4 a musia byť vzostupne očíslované 1 - 15. Hliadka plní úlohu testovým spôsobom do častí štartovného preukazu - Topografické a turistické značky.

Začiatok kontroly je označený nápisom „TT“ a názvom kategórie, pre ktorú je platný. Os úseku značiek je priebežne značený ako trať. Dĺžka úseku značiek je 50 - 100m.

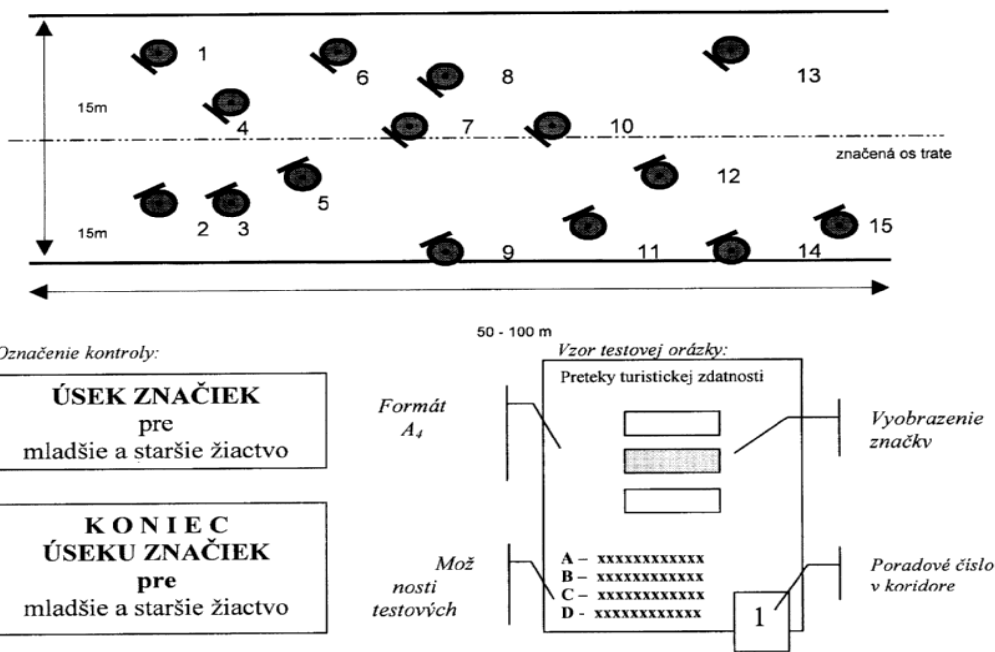
Hlavný rozhodca vyžrebuje pre každú kategóriu 10 topografických a 5 turistických značiek zo súboru testových otázok (vid'. Príloha č. 5 a 6), podľa kľúča:

Kategória	topografické značky	turistické značky
Mladšie, staršie žiactvo	1 - 44	1- 12
Dorast a dospelí	1 - 44	1- 12

Hodnotenie: prevádza počítačská komisia v celi pretekov. Za každý nesprávne označený význam dostane hliadka 1 trestnú minútu.

Rozpätie trestných minút: 0 - 15

Výklad: Náčrt stavby koridoru „Úseku značiek“



Kontrola - „KPČ“ - Kultúrne poznávacia činnosť (príloha č. 7)

Táto kontrola je na tratiach umiestnená a postavená obdobne, ako kontrola „TT“. Plnenie je zhodným spôsobom ako pri kontrole „TT“.

Pred pretekami vyžrebuje hlavný rozhodca pre žiacke kategórie po 6 vyobrazení a ostatným 12 vyobrazení (viď. príloha č. 7), podľa nasledujúceho kľúča:

mladšie a staršie žiactvo	1 - 10
dorast a dospelí	1 - 16

Hodnotenie: Hodnotenie prevádza počítačská komisia obdobným spôsobom ako pri kontrole „TT“. Za každú nesprávnu odpoveď hliadka dostane 1 trestnú minútu.

Rozpätie trestných minút: 0 - 6 - 12

Kontrola - „R a D“- Určovanie liečivých rastlín a drevín (príloha č. 8 a 15)

Umiestnenie, stavba a plnenie tejto kontroly je obdobné ako pri kontrolách „TT“ a „KPČ“.

Pred pretekami hlavný rozhodca vyžrebuje pre každú kategóriu 3 vyobrazenia liečivých rastlín podľa nasledujúceho kľúča:

Kategória	liečivé rastliny
mladšie a staršie žiactvo	1 - 20
dorast a dospelí	1 - 20

a 3 živé dreviny podľa nasledujúceho kľúča:

Kategória	dreviny
mladšie a staršie žiactvo	1 - 32
dorast a dospelí	1 - 32

Kontrola „ŠS“ - Štátne symboly

Detské centrum doplnilo do pravidiel PTZ z 3. 1.2007 ďalšiu súťažnú disciplínu, a to **určovanie štátnych symbolov Slovenskej republiky a spev alebo recitácia hymny Slovenskej republiky**. Hliadka bude mať za úlohy správne určiť **vlajku a štátny znak Slovenskej republiky**, z pomedzi štátnych symbolov iných štátov. Nesprávne určenie symbolu 1 tr. minúta, maximálne 2 tr. minúty.



vlajka SR



štátny znak SR

Ďalšou úlohou hliadky – (*jedného člena hliadky, ktorého si hliadka sama určí*) bude **zaspievať, alebo zarecitovať štátnu hymnu Slovenskej republiky**. Neznalosť textu = 2 tr minúty. Trestné minúty za disciplínu „ŠS“ spolu, vyznačí rozhodca do štartovného preukazu

Štátnu hymnu tvoria prvé dve slohy piesne Janka Matúšku "Nad Tatrou sa blýska" z roku 1844.

Risoluto (♩ = 88)

Nad Tatrou sa blýska, hromy divo bi - jú,
nad Tatrou sa blýska, hromy divo bi - jú,
zastav - me ich, bratia, veď sa o - ny stratia,
Slováci o - ži - jú. Slováci o - ži - jú.

Nad Tatrou sa blýska, hromy divo bijú,
Zastavme ich, bratia,
veď sa ony stratia,
Slováci ožijú.

To Slovensko naše posiaľ tvrdo spalo,
ale blesky hromu
vzbudzujú ho k tomu,
aby sa prebralo.











Kontrola - „PV“ - Poznávanie vtákov











Táto kontrola je na tratiach umiestnená a postavená obdobne, ako kontrola „TT“. Plnenie je zhodným spôsobom ako pri kontrole „TT“.

Pred pretekami vyžrebuje hlavný rozhodca pre všetky kategórie po 6 vyobrazení zo súboru:

mladšie 1 - 12

staršie žiactvo, dorast a dospelí 1 - 20

1.		Sojka škriekavá	2.		Škorec lesklý
3.		Rybárik riečny	4.		Drozd čierny
5.		Jarabica poľná	6.		Sýkorka veľká
7.		Tesár čierny	8.		Lastovička domová
9.		Ďateľ veľký	10.		Straka čiernozobá

11.		Trasochvost biely	12.		Vrabc domový
13.		Slávik červienka	14.		Bocian biely
15.		Kačica divá	16.		Hus divá
17.		Výr skalný	18.		Sokol myšiar
19.		Orol skalný	20.		Jastrab veľký

Hodnotenie "PV": Hodnotenie prevádza počítaarska komisia obdobným spôsobom ako pri kontrole „TT“, „KPČ“ a „RaD“. Za každú nesprávnu odpoveď hliadka dostane 1 trestnú minútu.

Rozpätie trestných minút: 0 - 6

Č1.16

Na kontrolách, ktoré sa plnia testovým spôsobom, je dodatočná oprava už zodpovedanej otázky v štartovnom preukaze neprípustná. Počtárska komisia pri zistení dvoch a viac označení (odpovedí, opráv) v jednej kolónke, aj keď jedna z nich je správna, bude otázku hodnotiť ako nesprávne zodpovedanú za 1 trestnú minútu.

Ak hliadka omylom odpovedá do inej časti štartovného preukazu (napr.: zámena TT a KPČ), počítaarska komisia bude hodnotiť, ako keby k omylu nedošlo.

Ak hliadka pri prechode azimutovými úsekmi označí do jednej kolónky dva a viac hraničných bodov (aj keď jeden z nich bude správny), bude túto skutočnosť počítaarska komisia hodnotiť diskvalifikáciou. Diskvalifikáciou sa hodnotí aj označenie hraničných bodov inej kategórie.

Ak hliadka pri prechode azimutovými úsekmi označí hraničné body svojej kategórie do nesprávnych kolóniek štartového preukazu (posun kolóniek alebo výmena poradia), príp. v nesprávnom poradí, hodnotí sa táto skutočnosť penalizáciou 7 trestných minút.

Štart a cieľ

Čl. 17

Pretekári vybiehajú na trase na pokyn štartéra v určených časových intervaloch, podľa vopred vyžrebovaných - pridelených štartovných čísiel. Na mieste štartu sa hliadke zapíše do štartovného preukazu skutočný čas štartu, podľa štartovnej listiny.

Štartuje sa podľa odpočtu **5,4,3,2,1 „ŠTART“**.

Prvú hliadku spravidla štartuje hlavný rozhodca PTZ, pričom spúšťa časomieru pre štart i cieľ súčasne.

Na konci pretekov sa môže časomiera zastaviť len na pokyn hlavného rozhodcu.

Rozhodcovia zaujmú svoje stanovištia v čase určenom hlavným rozhodcom a zotrvajú na nich, pokiaľ na ich odvolanie nedá pokyn hlavný rozhodca. Trate pretekov môžu byť rušené len na pokyn hlavného rozhodcu. Predčasné opustenie stanovišťa rozhodcom a prípadné predčasné rušenie tratí sa musí menovite uviesť aj s časovými údajmi v protokole o výsledku, aj keď táto skutočnosť nemá vplyv na výsledky pretekov.

Výklad: *Pokyn na odvolanie rozhodcov a rušenie tratí môže dať hlavný rozhodca aj prostredníctvom vedúceho staviteľa tratí, ktorý ho interpretuje staviteľom a ostatným rozhodcom.*

Čl. 18

Medzi štartujúcimi hliadkami v jednej kategórii musí byť dodržaný časový interval minimálne 3 min.

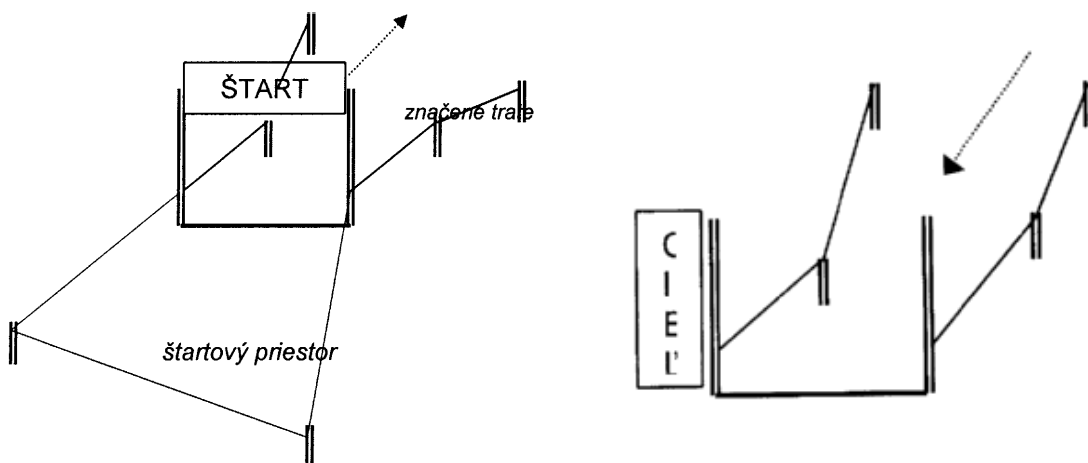
Výklad: *Časový interval medzi štartujúcimi hliadkami upraví pred pretekami hlavný rozhodca na základe predpokladanej priepustnosti tratí a zdatnosti pretekárov. Je možné v jednom čase štartovať hliadky na rôzne trate, za predpokladu ich dostatočnej priepustnosti tak, aby neprichádzalo k zbytočným zdržaniam hliadok na kontrolách. Zdržania spôsobujú neregulárnosť preteku - (možný oddych hliadok, nedostatok rozhodcov na*

kontrolách, nedostatočné technické vybavenie na meranie zdržaní niekoľkým hliadkam a pod.) Doporučuje sa časový interval upraviť tak, aby ku zdržaniam nedochádzalo. Ak sa v priebehu pretekov zistí nízka priepustnosť traťí a vysoký výskyt zdržaní, alebo ich vysoké hodnoty, hlavný rozhodca je povinný upraviť v priebehu pretekov štartovný interval smerom hore.

Čl. 19

Štart i cieľ pretekov musí byť označený štartovou a cieľovou čiarou a mali by byť vhodne upravené ako bránky a doplnené transparentmi s nápismi „ŠTART“, resp. „CIEĽ“. Pretekári sú povinní prebehnúť, resp. prejsť štartom a cieľom. Pri prechode hliadky cieľom, sa zapisuje čas posledného člena hliadky.

Výklad: Príklady stavby štartu a cieľa:



predštart

Úlohy pretekárov

čl. 20

Pretekári majú za úlohu prekonať trať v čo najkratšom čase a plniť na kontrolách určené disciplíny v poradí stanovenom organizátorom. Toto pravidlo sa vzťahuje aj na azimutové úseky.

čl. 21

Pretekári sú povinní správať sa ohľaduplne k súperom, divákovi, usporiadateľovi, rozhodcom a spolusúťažiacim.

čl. 22

V priebehu pretekov nesmie pretekár poskytovať a ani prijímať nijakú pomoc, okrem prípadov ohrozenia zdravia alebo odvrátenia hroziaceho nebezpečenstva.

čl. 23

Ak pretekári prejdú cieľom, preteky sa pre nich skončili. Pred ukončením celých pretekov sa už nesmú vrátiť na trať.

čl. 24

Pretekári, ktorí preteky vzdajú, musia toto v čo najkratšom čase oznámiť najbližšiemu rozhodcovi a odovzdať mu svoj štartovný preukaz. nesmú, okrem prípadov podľa čl. 36 pomáhať tým, ktorí ešte pretekajú. Rozhodca, ktorému hliadka oznámi svoje odstúpenie z pretekov, túto zadrží pri sebe a ich odstúpenie oznámi hlavnému rozhodcovi PTZ. Obdobne sa postupuje, ak rozhodca na mieste hliadku diskvalifikuje podľa čl. 50.

čl. 25

Keď si pretekári prevezmú štartové čísla, musia ich mať viditeľne umiestnené na odeve tak, aby bolo číslo čitateľné, od predštartu až po ich odovzdanie v cieľi pretekov.

čl. 26

Pretekár nesmie štartovať pod iným menom, ani štartovým číslom iného pretekára.

Hodnotenie

čl. 27

Hodnotí sa čas, v ktorom hliadka absolvovala trať od štartu do cieľa a plnenie jednotlivých disciplín na kontrolách. Víťazom sa stáva v každej vekovej kategórii hliadka, ktorá dosiahne najlepší konečný čas, t.j. čas na trati po pripočítaní trestných minút a odpočítaní čakacej doby.

Postup pretekárov do vyššieho kola pretekov, udeľovanie titulov

čl. 28

Ak majú dve alebo viac hliadok v cieľi rovnaký konečný čas, rozhoduje o konečnom poradí nižší počet trestných minút. Hliadka, ktorá má menej trestných minút, umiestni sa lepšie.

čl. 29

Hliadkam a ich členom vo všetkých vekových kategóriách, ktoré sa umiestnili na prvom mieste, udelený titul: Majster Slovenska v PTZ pre rok ...

Ak usporiadateľ na konci pretekov vyhodnocuje aj súťaž kolektívov, hodnotí sa prvých šesť hliadok vo všetkých vekových kategóriách bodovým systémom 7-5-4-3-2-1. Týmto spôsobom sa vypočíta a vyhlási najúspešnejší kolektív.

Slávnostné otvorenie pretekov

čl. 30

a/ V čase stanovenom riaditeľom PTZ nastúpia rozhodcovia PTZ delegovaní na preteky, aby zložili slávnostný sľub, ktorý znie:

„Sľubujeme na svoju česť a svedomie, že preteky turistickéj zdatnosti budeme rozhodovať čestne a spravodlivo podľa súťažného poriadku a pravidiel.“

Sľub zloží za všetkých rozhodcov Hlavný rozhodca PTZ do rúk riaditeľa PTZ.

b/ V čase stanovenom hlavným rozhodcom PTZ nastúpia pretekári, aby zložili slávnostný sľub, ktorý znie:

„My, pretekári pretekov turistickej zdatnosti sľubujeme, že budeme pretekať čestne, podľa svojich najlepších schopností, v duchu pravidiel pretekov turistickej zdatnosti. Nech zvíťazí najlepší z nás!“

Ostatní pretekári odpovedia: *„Tak sľubujeme!“*

Tento sľub zloží za všetkých pretekárov vybraný pretekár. Sľub sa skladá do rúk hlavného rozhodcu PTZ. Text sľubu pripraví tajomník pretekov.

Otvorenie pretekov

čl. 31

Pretekári sa musia dostaviť na miesto pretekov včas, žiacke kategórie v sprievode svojho vedúceho. Do priestoru predštartu sa musí súťažiacia hliadka postaviť minimálne 15 min. pred vlastným štartom na prípravu.

Úloha vedúcich skupín

čl. 32

Vedúci hliadok, delegovaný vysielajúcou organizáciou, dopravuje pretekárov na miesto pretekov. Zodpovedá za bezpečnosť a správanie sa svojich zverencov v čase presunu a pobytu v mieste konania pretekov. Zodpovedá za to, že hliadka, pretekár, príde na štart riadne vybavená, vo vhodnom oblečení a obutí podľa súťažného poriadku a pravidiel PTZ. Vo svojej organizátorskej činnosti sa riadi pokynmi usporiadateľov a funkcionárov pretekov. Zaprezentuje pretekárov a podľa vyžrebovaného poradia privedie pretekárov na predštartovú prípravu. Zastupuje pretekárov pri rokovaní s funkcionármi pretekov.

Funkcionári pretekov

čl. 33

Príslušný orgán, ktorý preteky schválil, schvaľuje funkcionárov pretekov. Všetci rozhodcovia sú povinní sa pred pretekmi zúčastniť poučenia, v termíne stanovenom usporiadateľom.

čl. 34

Riaditeľ PTZ

- je zodpovedný za prípravu a celý priebeh pretekov podľa súťažného poriadku a pravidiel PTZ
- má kvalifikáciu rozhodcu PTZ
- dbá na plnenie ustanovení súťažného poriadku a pravidiel PTZ za aktívnej účasti všetkých členov štábu
- otvára preteky, vyhlasuje výsledky po ukončení a odovzdá ceny
- podpisuje diplomy, protokol o výsledku a výsledkovú listinu
- zodpovedá za spoločenskú úroveň pretekov

Na zabezpečenie dobrej úrovne menuje ďalších funkcionárov a pomocníkov.

Hlavný rozhodca PTZ

Rozhodca PTZ je menovaný usporiadateľom, zodpovedá za priebeh pretekov podľa súťažného poriadku a pravidiel PTZ:

- pred pretekmi žrebuje testové otázky
- je povinný pred pretekami posúdiť vybavenie a spôsobilosť tratí
- má právo kedykoľvek v priebehu pretekov, a to aj opakovane, skontrolovať doklady pretekárov, ktoré boli predložené pri prezentácii
- v priebehu pretekov kontroluje výkon rozhodcov, stav vybavenia a spôsobilosť tratí

- spolu s riaditeľom pretekov podpisuje diplomy, odovzdáva ceny a medaily, podpisuje protokol o výsledku a výsledkovú listinu
- v odôvodnených prípadoch má právo preteky prerušiť
- povoľuje pohyb hostí na tratiach
- rozhoduje v sporných situáciách podľa pravidiel a súťažného poriadku
- plní všetky ostatné povinnosti dané mu súťažným poriadkom a pravidlami PTZ.

Tajomník

je priamo podriadený riaditeľovi PTZ

- vedie celú písomnú agendu pretekov
- spolupracuje s hlavným rozhodcom pri prezentácii pretekárov
- zabezpečuje písomný styk s vedúcimi pretekárov a usporiadateľmi nižších kôl
- zabezpečuje včasné rozoslanie rozpisu pretekov a samostatne rieši problematiku prihlášok
- po skončení pretekov zabezpečuje včasné odoslanie Protokolu o výsledku a výsledkovej listiny usporiadateľovi vyššieho kola a ďalším podľa súťažného poriadku PTZ
- zabezpečuje oznámenie dátumu a miesta pretekov orgánom miestnej samosprávy, orgánom Policajného zboru a spádovým nemocniciam
- zaistí súhlas majiteľa pozemku
- podieľa sa na zaistení primeranej zdravotnej služby na pretekoch
- zodpovedá za propagáciu pretekov v dostupných prostriedkoch a zverejnenie výsledkov pretekov

Hospodár

Je priamo podriadený riaditeľovi pretekov.

- zabezpečuje vyplácanie náležitostí podľa rozpočtu pretekov a podľa predpisov tej organizácie, ktorá preteky zabezpečuje po hospodárskej stránke
- zabezpečuje ubytovanie, stravovanie a iné hospodárske náležitosti, ktoré sa týkajú PTZ
- kontrolu činnosť správcu technického materiálu

Správca technického materiálu

Je podriadený hospodárovi pretekov

- zabezpečuje technický a administratívny materiál v spolupráci s hospodárom PTZ
- zabezpečí úplnosť inventára, pred pretekmi prípadne obstará ceny, medaily a diplomy
- po skončení pretekov sa postará o úplné zozbieranie, uloženie, poprípade vrátenie inventára

Zdravotník

Je priamo podriadený riaditeľovi pretekov.

- počas pretekov musí byť na svojom stanovišti
- zabezpečuje poskytovanie prvej pomoci, v spolupráci s riaditeľom PTZ zabezpečuje spôsob oznámenia úrazu na stanovište (pomocou spojky, signalizáciou, telefónom, rádiostanicou a pod.) O spôsobe vyrozumenia poučí pred pretekami všetkých zúčastnených.

Stavitelia trati

Sú podriadení hlavnému rozhodcovi PTZ. Ich prostredníctvom organizátor zabezpečuje, aby boli trate riadne vyznačené a vybavené podľa pravidiel PTZ.

- dbajú na to, aby rozmiestnenie kontrol zodpovedalo terénu a bolo rovnomerné

- zodpovedajú za to, že po skončení pretekov bude značenie a vybavenie tratí odstránené a priestor tratí bude daný do pôvodného stavu

Počtárska komisia

je priamo podriadená hlavnému rozhodcovi PTZ:

- zodpovedá za priebežné vyhodnocovanie výsledkov pretekov a zabezpečuje ich postupné zverejňovanie
- vypracúva výsledkovú listinu, ktorú podľa možnosti rozmnoží pred slávnostným vyhodnotením pretekov.

Rozhodcovia na kontrolách

Sú podriadení hlavnému rozhodcovi PTZ. Pred pretekmi sa musia zúčastniť na poučení o spôsobe rozhodovania, ktoré vedie hlavný rozhodca.

Diskvalifikácia

čl. 35

Pretekári sú diskvalifikovaní najmä za:


- neuposlušnosť príkazov alebo pokynov rozhodcov, nerešpektovanie pravidiel a súťažného poriadku PTZ
- stratu štartového preukazu
- nesplnenie, vynechanie, niektorej disciplíny alebo ak sa pretekár o plnenie ani nepokúsi
- ak nepríde dvojčlenná hliadka do cieľa kompletná
- ak pretekár pomáha na trati alebo pri kontrole svojimi vedomosťami alebo inak inému pretekárovi alebo pokiaľ akúkoľvek pomoc prijme (podľa článku 36)
- použitie nedovolených technických alebo iných prostriedkov na zlepšenie svojho výkonu
- úmyselné porušenie značenia alebo vybavenia tratí
- predloženie štartovného preukazu v cieľi s nečitateľnými údajmi, pokiaľ ich nečitateľnosť spôsobila hliadka sama
- za pokus alebo sfalšovanie zápisov rozhodcov do štartovného preukazu

Čakacia doba – zdržanie

čl. 36

Ak pretekári nemôžu na kontrole plniť danú disciplínu z dôvodu jej obsadenia inou hliadkou alebo z dôvodu odstraňovania nedostatkov na vybavení kontroly, je rozhodca povinný hliadku zaregistrovať v prípade, ak je kompletná (u dvojčlenných hliadok). Od momentu zaregistrovania sa hliadke počíta skutočný čas čakania – zdržania v celých sekundách, ktorý plynie až do pokynu rozhodcu na začatie plnenia úlohy. Zdržanie rozhodca zapíše do štartovného preukazu.

Príloha č. 4:
Vzor preukazu

 <p>PRETEKY TURISTICKEJ ZDATNOSTI</p> <p><small>Sprievane odpovede znac krížikom.</small></p> <p>VZOR:</p> <table style="margin-left: auto; margin-right: auto;"> <tr> <td style="border: 1px solid black; padding: 2px;">A</td> <td style="border: 1px solid black; padding: 2px;">1</td> <td style="border: 1px solid black; padding: 2px;">X</td> </tr> <tr> <td style="border: 1px solid black; padding: 2px;">C</td> <td style="border: 1px solid black; padding: 2px;">D</td> <td style="border: 1px solid black; padding: 2px;"></td> </tr> </table>	A	1	X	C	D		<p>PRETEKY TURISTICKEJ ZDATNOSTI</p> <p>ŠTART. ČÍSLO: _____ KATEGÓRIA: _____ MENÁ</p> <table style="width: 100%; border-collapse: collapse;"> <tr> <td style="width: 10%;"></td> <td style="width: 10%;">1</td> <td style="width: 10%;">HOD</td> <td style="width: 10%;">MIN.</td> <td style="width: 10%;">SEK.</td> <td style="width: 50%;"></td> </tr> <tr> <td></td> <td></td> <td></td> <td></td> <td></td> <td style="text-align: center;">CIEL</td> </tr> <tr> <td></td> <td></td> <td></td> <td></td> <td></td> <td style="text-align: center;">ŠTART</td> </tr> <tr> <td></td> <td></td> <td></td> <td></td> <td></td> <td style="text-align: center;">ČAS NA TRATI</td> </tr> <tr> <td></td> <td></td> <td></td> <td></td> <td></td> <td style="text-align: center;">ZDRŽANIE</td> </tr> <tr> <td></td> <td></td> <td></td> <td></td> <td></td> <td style="text-align: center;">VÝSL. ČAS</td> </tr> <tr> <td></td> <td></td> <td></td> <td></td> <td></td> <td style="text-align: center;">TRESTNÉ MINÚTY</td> </tr> <tr> <td></td> <td></td> <td></td> <td></td> <td></td> <td style="text-align: center;">KONEČNÝ VÝSLEDOK</td> </tr> <tr> <td></td> <td></td> <td></td> <td></td> <td></td> <td style="text-align: center;">UMIESTNENIE</td> </tr> </table> <p>ŠTART. ČÍSLO: _____ KATEGÓRIA: _____ VÝKONNOSTNÁ TRIEDA _____ MENÁ ČLENOV HLIADKY ROK NAR. _____ 1 _____ 2 _____ FARBA TRATE _____</p>		1	HOD	MIN.	SEK.							CIEL						ŠTART						ČAS NA TRATI						ZDRŽANIE						VÝSL. ČAS						TRESTNÉ MINÚTY						KONEČNÝ VÝSLEDOK						UMIESTNENIE	<p>KONTROLA</p> <table style="width: 100%; border-collapse: collapse;"> <tr> <td style="width: 20%;">TRESTNÉ MINÚTY</td> <td style="width: 20%;">ZDRŽANIE</td> <td style="width: 60%;">PODPIS ROZHODCU</td> </tr> <tr> <td style="text-align: center;">SYMBOLY</td> <td></td> <td></td> </tr> <tr> <td>ORIENTÁCIA</td> <td></td> <td></td> </tr> <tr> <td>LANOVÁ LAVIČKA</td> <td></td> <td></td> </tr> <tr> <td>UZLY</td> <td></td> <td></td> </tr> <tr> <td>HOD NA CIEL</td> <td></td> <td></td> </tr> <tr> <td>PLAZENIE</td> <td></td> <td></td> </tr> <tr> <td>ZNAČKY</td> <td></td> <td></td> </tr> <tr> <td>DREVINY A RASTLINY</td> <td></td> <td></td> </tr> <tr> <td>KPČ</td> <td></td> <td></td> </tr> <tr> <td>VTÁKY</td> <td></td> <td></td> </tr> <tr> <td>SPOLU</td> <td></td> <td></td> </tr> </table>	TRESTNÉ MINÚTY	ZDRŽANIE	PODPIS ROZHODCU	SYMBOLY			ORIENTÁCIA			LANOVÁ LAVIČKA			UZLY			HOD NA CIEL			PLAZENIE			ZNAČKY			DREVINY A RASTLINY			KPČ			VTÁKY			SPOLU																														
A	1	X																																																																																																																												
C	D																																																																																																																													
	1	HOD	MIN.	SEK.																																																																																																																										
					CIEL																																																																																																																									
					ŠTART																																																																																																																									
					ČAS NA TRATI																																																																																																																									
					ZDRŽANIE																																																																																																																									
					VÝSL. ČAS																																																																																																																									
					TRESTNÉ MINÚTY																																																																																																																									
					KONEČNÝ VÝSLEDOK																																																																																																																									
					UMIESTNENIE																																																																																																																									
TRESTNÉ MINÚTY	ZDRŽANIE	PODPIS ROZHODCU																																																																																																																												
SYMBOLY																																																																																																																														
ORIENTÁCIA																																																																																																																														
LANOVÁ LAVIČKA																																																																																																																														
UZLY																																																																																																																														
HOD NA CIEL																																																																																																																														
PLAZENIE																																																																																																																														
ZNAČKY																																																																																																																														
DREVINY A RASTLINY																																																																																																																														
KPČ																																																																																																																														
VTÁKY																																																																																																																														
SPOLU																																																																																																																														
<p>TOPOGRAFICKÉ A TURISTICKE ZNAČKY</p> <table style="width: 100%; border-collapse: collapse;"> <tr> <td style="width: 10%;">A</td> <td style="width: 10%;">B</td> <td style="width: 10%;">A</td> <td style="width: 10%;">B</td> <td style="width: 10%;">A</td> <td style="width: 10%;">B</td> <td style="width: 10%;">A</td> <td style="width: 10%;">B</td> </tr> <tr> <td style="text-align: center;">1</td> <td style="text-align: center;">2</td> <td style="text-align: center;">3</td> <td style="text-align: center;">4</td> <td style="text-align: center;">5</td> <td style="text-align: center;">6</td> <td style="text-align: center;">7</td> <td style="text-align: center;">8</td> </tr> <tr> <td style="text-align: center;">C</td> <td style="text-align: center;">D</td> <td style="text-align: center;">C</td> <td style="text-align: center;">D</td> <td style="text-align: center;">C</td> <td style="text-align: center;">D</td> <td style="text-align: center;">C</td> <td style="text-align: center;">D</td> </tr> </table> <p>URCOVANIE DREVIN, RASTLÍN</p> <table style="width: 100%; border-collapse: collapse;"> <tr> <td style="width: 10%;">A</td> <td style="width: 10%;">B</td> <td style="width: 10%;">A</td> <td style="width: 10%;">B</td> <td style="width: 10%;">A</td> <td style="width: 10%;">B</td> <td style="width: 10%;">A</td> <td style="width: 10%;">B</td> </tr> <tr> <td style="text-align: center;">11</td> <td style="text-align: center;">12</td> <td style="text-align: center;">13</td> <td style="text-align: center;">14</td> <td style="text-align: center;">15</td> <td style="text-align: center;">16</td> <td style="text-align: center;">17</td> <td style="text-align: center;">18</td> </tr> <tr> <td style="text-align: center;">C</td> <td style="text-align: center;">D</td> <td style="text-align: center;">C</td> <td style="text-align: center;">D</td> <td style="text-align: center;">C</td> <td style="text-align: center;">D</td> <td style="text-align: center;">C</td> <td style="text-align: center;">D</td> </tr> </table>	A	B	A	B	A	B	A	B	1	2	3	4	5	6	7	8	C	D	C	D	C	D	C	D	A	B	A	B	A	B	A	B	11	12	13	14	15	16	17	18	C	D	C	D	C	D	C	D	<p>POČET TRESTNÝCH MINÚT</p> <table style="width: 100%; border-collapse: collapse;"> <tr> <td style="width: 10%;">A</td> <td style="width: 10%;">B</td> <td style="width: 10%;">A</td> <td style="width: 10%;">B</td> <td style="width: 10%;">A</td> <td style="width: 10%;">B</td> <td style="width: 10%;">A</td> <td style="width: 10%;">B</td> </tr> <tr> <td style="text-align: center;">1</td> <td style="text-align: center;">2</td> <td style="text-align: center;">3</td> <td style="text-align: center;">4</td> <td style="text-align: center;">5</td> <td style="text-align: center;">6</td> <td style="text-align: center;">7</td> <td style="text-align: center;">8</td> </tr> <tr> <td style="text-align: center;">C</td> <td style="text-align: center;">D</td> <td style="text-align: center;">C</td> <td style="text-align: center;">D</td> <td style="text-align: center;">C</td> <td style="text-align: center;">D</td> <td style="text-align: center;">C</td> <td style="text-align: center;">D</td> </tr> </table>	A	B	A	B	A	B	A	B	1	2	3	4	5	6	7	8	C	D	C	D	C	D	C	D	<p>KULTÚRNO - POZNAVACIA ČINNOSŤ</p> <p>VTÁKY NA SLOVENSKU A V ČECHÁCH</p> <table style="width: 100%; border-collapse: collapse;"> <tr> <td style="width: 10%;">A</td> <td style="width: 10%;">B</td> <td style="width: 10%;">A</td> <td style="width: 10%;">B</td> <td style="width: 10%;">A</td> <td style="width: 10%;">B</td> <td style="width: 10%;">A</td> <td style="width: 10%;">B</td> </tr> <tr> <td style="text-align: center;">1</td> <td style="text-align: center;">2</td> <td style="text-align: center;">3</td> <td style="text-align: center;">4</td> <td style="text-align: center;">5</td> <td style="text-align: center;">6</td> <td style="text-align: center;">7</td> <td style="text-align: center;">8</td> </tr> <tr> <td style="text-align: center;">C</td> <td style="text-align: center;">D</td> <td style="text-align: center;">C</td> <td style="text-align: center;">D</td> <td style="text-align: center;">C</td> <td style="text-align: center;">D</td> <td style="text-align: center;">C</td> <td style="text-align: center;">D</td> </tr> </table> <p>POČET TRESTNÝCH MINÚT</p> <table style="width: 100%; border-collapse: collapse;"> <tr> <td style="width: 10%;">A</td> <td style="width: 10%;">B</td> <td style="width: 10%;">A</td> <td style="width: 10%;">B</td> <td style="width: 10%;">A</td> <td style="width: 10%;">B</td> <td style="width: 10%;">A</td> <td style="width: 10%;">B</td> </tr> <tr> <td style="text-align: center;">1</td> <td style="text-align: center;">2</td> <td style="text-align: center;">3</td> <td style="text-align: center;">4</td> <td style="text-align: center;">5</td> <td style="text-align: center;">6</td> <td style="text-align: center;">7</td> <td style="text-align: center;">8</td> </tr> <tr> <td style="text-align: center;">C</td> <td style="text-align: center;">D</td> <td style="text-align: center;">C</td> <td style="text-align: center;">D</td> <td style="text-align: center;">C</td> <td style="text-align: center;">D</td> <td style="text-align: center;">C</td> <td style="text-align: center;">D</td> </tr> </table> <p>AZIMUTOVÉ ÚSEKY</p> <table style="width: 100%; border-collapse: collapse;"> <tr> <td style="width: 10%;">A1</td> <td style="width: 10%;">A2</td> <td style="width: 10%;">A3</td> <td style="width: 10%;">A4</td> </tr> </table>	A	B	A	B	A	B	A	B	1	2	3	4	5	6	7	8	C	D	C	D	C	D	C	D	A	B	A	B	A	B	A	B	1	2	3	4	5	6	7	8	C	D	C	D	C	D	C	D	A1	A2	A3	A4
A	B	A	B	A	B	A	B																																																																																																																							
1	2	3	4	5	6	7	8																																																																																																																							
C	D	C	D	C	D	C	D																																																																																																																							
A	B	A	B	A	B	A	B																																																																																																																							
11	12	13	14	15	16	17	18																																																																																																																							
C	D	C	D	C	D	C	D																																																																																																																							
A	B	A	B	A	B	A	B																																																																																																																							
1	2	3	4	5	6	7	8																																																																																																																							
C	D	C	D	C	D	C	D																																																																																																																							
A	B	A	B	A	B	A	B																																																																																																																							
1	2	3	4	5	6	7	8																																																																																																																							
C	D	C	D	C	D	C	D																																																																																																																							
A	B	A	B	A	B	A	B																																																																																																																							
1	2	3	4	5	6	7	8																																																																																																																							
C	D	C	D	C	D	C	D																																																																																																																							
A1	A2	A3	A4																																																																																																																											

Príloha č. 6

Topografické značky

1. Poľná a lesná cesta
2. Hlavná cesta
3. Autobusová zastávka
4. Diaľnica
5. Vrstevnice
6. Priepasť
studni
7. Halda
8. Roklina
9. Prameň
10. Vodný tok
11. Vodopád
12. Vodojem
13. Rozhlasový alebo televízny stožiar
14. Kaplnka
15. Kostol
16. Križ
17. Jaskyňa
18. Pomník
19. Zrúcanina
20. Zámok
21. Letisko
22. Elektráreň
23. Horáreň
24. Komín
25. Orientačne dôležitý strom
26. Veterný mlyn
27. Turistický prístrešok
28. Osamelá skala
29. Vinica
30. Les, lesný priesek
31. Cintorín
32. Sedlo
33. Studňa
34. Hať
35. Priehrada
36. Močiar
37. Budovy
38. Skaly, skalný zráz
39. Hranica národného parku
40. Štátna hranica
41. Lyžiarsky vlek
42. Sezónne uzavretá turistická trasa
43. Trasa s prikázaným smerom pohybu
44. Reťaze, rebríky, stúpačky

Turistické značky

1. Pásová značka
2. Šípka
3. Miestna značka
4. Náučná značka
5. Koncová značka
6. Značka pre trasu k prameňu, k
7. Značka pre trasu k zrúcanine
8. Značka pre trasu na miesto
s ďalekým rozhľadom
9. Značka pre trasu k inému
významnému miestu
10. Okružná značka
11. Značka pre trasu k chate
12. Značka pre trasu k jaskyni

- A.** „Horný kostol“ - **Kostol svätého Martina v Moravoch nad Váhom** je najstaršou pamiatkou obce. Nachádza sa na kopci uprostred cintorína. Kostol je pôvodne stredoveký. V roku 1756 bola k nemu pristavaná baroková kaplnka. Koncom 18. storočia bol klasicisticky prestavaný.



- A - KOSTOL SVÄTÉHO MARTINA V MORAVANOCH NAD VÁHOM
B - KOSTOL SVÄTÉHO ŠTEFANA V PIEŠŤANOCH
C - KATEDRÁLNY CHRÁM SV. FRANTIŠKA XAVERSKÉHO V B. BYSTRICI
D - KOSTOL SVÄTÉHO DUCHA V KOŠICIACH

C. Dom umenia Piešťany je kultúrne a spoločenské stredisko v Piešťanoch. Dom umenia (Nábrežie Ivana Krasku) je prvá mimobratislavská účelová stavba divadla po druhej svetovej vojne, realizovaná v rokoch 1974-1979 (v užívaní od r. 1980) podľa projektu architekta Ferdinanda Milučkého.



- A - DIVADLO V BREZNE
- B - DOM KULTÚRY BANSKÁ BYSTRICA
- C - DOM UMENIA PIEŠŤANY
- D - KULTÚRNY DOM RUŽOMBROK

D. Kolonádový most (tiež *Sklený most*) je národná kultúrna pamiatka nachádzajúca sa v meste Piešťany nad riekou Váh. Dielo architekta Emila Belluša patrí k vrcholu funkcionalistickej architektúry Slovenska. Je najdlhším krytým mostom na Slovensku.



- A - MOST SNP BRATISLAVA
- B - KRAJINSKÝ MOST V PIEŠŤANOCH
- C - KAMENNÝ MOST V TRNAVE
- D - KOLONÁDOVÝ MOST V PIEŠŤANOCH

B. Kúpele Piešťany sú situované prevažne na Kúpeľnom ostrove východne od mesta, medzi ľavým brehom Váhu a mŕtvym obtokovým ramenom. V tomto priestore vyviera väčšina termálnych prameňov. Sú tu zriadené studne Trajan, Patria, V₁ a V₄. Tie sú viazané na považanskom zlomovom pásme z hĺbky 2 000 metrov, kde sú 50 až 60 metrov pod povrchom odborne zachytené, aby nedošlo k miešaniu s podpovrchovými vodami. Voda sa akumuluje v burdigalských (miocénnych) sedimentoch Podunajskej panvy. Minerálne pramene sú sírnato-hydrouhličitanové, vápenato-horčíkové, sírne, hypotonické termy s teplotou 67 – 69 °C s obsahom okolo 1500 mg minerálnych látok na liter vody a s obsahom voľných plynov, najmä sírovodíka. Úhrnná kapacita zachytených žriediel je viac ako 3 milióny litrov vody za deň. Súčasťou liečby je bahno, ktoré patrí medzi najznámejšie peloidy sveta. Vzniká chemickými a biologickými procesmi v sedimentoch Váhu za pôsobenia termálnych výverov.



- A - KÚPELE V RAJEKCKÝCH TEPLICIACH
- B - KÚPELE PIEŠŤANY
- C - KÚPELE TURČIANSKE TEPLICE
- D - SKLENÉ TEPLICE

C. Hotel *Thermia Palace* je plne klimatizovaný päťhviezdičkový secesný kúpeľný hotel v meste Piešťany dokončený v roku 1912. Má 111 izieb, z toho 14 apartmánov. V roku 2006 sa stal prvým päťhviezdičkovým kúpeľným hotelom na Slovensku. Hotel spolu s kúpeľmi *Irma* dala vystavať firma *Alexander Winter a synovia* na mieste asanovanej krčmy „U bosého“ na Kúpeľnom ostrove. So stavbou sa začalo na jeseň roku 1910 pod vedením staviteľa *Grüna* zo Žiliny. Išlo vtedy o najmodernejší hotelový a liečebný komplex v strednej Európe. Stavbu realizovala firma *Grünvald*. Slávnostné otvorenie sa konalo 1. mája 1912. Prvým riaditeľom sa stal *Fritz Bennewitz*. Vo februári 1917 sa v tomto hoteli stretli traja cisári. Wilhelm II. von Hohenzollern, rakúsky cisár Karol I. a bulharský cár Ferdinand I. tu rokovali o ďalšom vedení vojny. Obraz Alfonza Muchu, ktorý bol maľovaný na mieru do priestoru nad dvere vo veľkej jedálni hotela *Thermia Palace*, bol prvý raz slávnostne odhalený 15. mája 1932.



- A - HOTEL THERMIA PALACE V BRATISLAVE
- B - HOTEL THERMIA PALACE V TRENČIANSKYCH TEPLICIACH
- C - HOTEL THERMIA PALACE V PIEŠŤANOCH
- D - HOTEL THERMIA PALACE V RUŽBACHOCH

D. Farský kostol svätého Štefana v Piešťanoch je klasicistická stavba z rokov 1828 – 1832. Má jednoduchý pozdĺžny priestor zaklenutý pruskými klenbami s oválnym uzáverom presbytéria. Exteriér je členený kanelovanými pilastrami. Zo západnej strany je do štítového priečelia vstavaná veža s ihlanovou strechou. Kostol začal stavať zemepán gróf František Erdődy v roku 1828 a dokončený bol v roku 1831. Konsekrovaný bol až o rok neskôr.



- A - KOSTOL SVÄTÉHO DUCHA V KOŠICIACH
- B - KAPLNKA BOŽSKÉHO SRDCA JEŽIŠOVHO
- C - KOSTOL SVÄTÉHO MARTINA V MORAVANOCH NAD VÁHOM
- D - KOSTOL SVÄTÉHO ŠTEFANA

A. Baroková kúpeľná *kaplnka sv. Jána Nepomuckého* z roku 1760 bola zbúraná koncom 19. storočia. Nahradila ju neogotická **Kaplnka Božského Srdca Ježišovho** z roku 1897, postavená o sto metrov východnejšie na pobreží Váhu. Z bývalej kaplnky sa v nej dochoval obraz umučenia sv. Jána Nepomuckého od K. Švestku (1882).



- A - KAPLNKA BOŽSKÉHO SRDCA JEŽIŠOVHO
- B - KOSTOL SVÄTÉHO ŠTEFANA V PIEŠŤANOCH
- C - KATEDRÁLNY CHRÁM SV. FRANTIŠKA XAVERSKÉHO V B. BYSTRICI
- D - KOSTOL SVÄTÉHO DUCHA V KOŠICIACH

C. Gymnázium Pierra de Coubertina v Piešťanoch. Gymnázium Pierra de Coubertina Piešťany v súčasnosti patrí k najlepším školám svojho druhu v rámci Slovenska. Od otvorenia školy 3. septembra 1936 jej brány opustilo viac ako 9-tisíc absolventov. Počas svojej existencie prešla mnohými zmenami v súvislosti s historicko-spo-ločenským vývojom a s tým súvisiacimi reformami v školstve. Každoročne sa tu vzdeláva okolo 700 študentov. Dôvodom výberu tohto gymnázia je nielen záujem žiakov študovať ďalej na vysokej škole, ale aj dobré meno školy vďaka kvalitnej výuke, rozšírené vyučovanie informatiky, cudzích jazykov a široká voľiteľnosť predmetov.



- A - BILINGVÁLNE GYMNÁZIUM MILANA DODŽU V SUČANOCH
- B - PRVÉ GYMNÁZIUM V KLÁŠTORE POD ZNIEVOM
- C - GYMNÁZIUM PIERRA DE COUBERTINA V PIEŠŤANOCH
- D - CIRKEVNÉ GYMNÁZIUM SVÄTÉHO ANDREJA V RUŽOMBERKU

B. Inovec je najvyšším vrchom pohoria **Považský Inovec** s výškou 1 041,6 m n. m. Nachádza sa asi desať kilometrov vzdušnou čiarou na juh od mesta Trenčín. Vrch Inovca bol najvyšším bodom v rámci Západoslovenského kraja. Zo zalesneného vrcholu nie je výhľad. Obmedzené výhľady poskytuje blízka výhliadka na Palúchu a vyhliadka dr. Bundalu.



- A - POHRONSKÝ INOVEC
- B - POVAŽSKÝ INOVEC
- C - STRÁŽOVSKÉ VRCHY
- D - VEPORSKÉ VRCHY

A. Veľká dolnosokolská jaskyňa (pred 26. januárom 2009 **Veľká jaskyňa v Dolnom Sokole**) je verejnosti voľne prístupná jaskyňa a zároveň prírodná pamiatka^[3] v pohorí Považský Inovec. Nachádza sa v podcelku Krahulčie vrchy v útvare Sokolie skaly v nadmorskej výške 484 m n. m., približne 2,2 km západne od vrcholu Marháta (748,2 m n. m.). Nachádza sa v katastrálnom území obce Hubina, okres Piešťany v Trnavskom kraji. Vytvorili ju presakujúce pukliny v celistvých svetlosivých stredotriasových vápencoch. Jej priestory boli rozšírené aj mrazovým zvetrávaním, najmä v chladných obdobiach kvartéru. Dĺžka pozemnej chodby je 15 metrov. Jaskyňa je významná archeologickými nálezmi z neolitu.



- A - VEĽKÁ DOLNOSOKOLSKÁ JASKYŇA
- B - STANIŠOVSKÁ JASKYŇA
- C - BELIANSKA JASKYŇA
- D - JASKYŇA MŔTVYCH NETOPIEROV

D. Sĺňava je priehradné jazero na rieke Váh v blízkosti mesta Piešťany. Vodná nádrž sa rozprestiera v severnej časti Podunajskej nížiny pri úpätí Považského Inovca, medzi mestom Piešťany a obcou Drahovce, vo výške 162 m n. m. Nádrž je súčasťou vodného diela Drahovce-Madunice. Vznikla prehradením rieky Váh haťou v Drahovciach. Vybudovaná bola medzi rokmi 1956 a 1959 na mieste mŕtvych ramien, lužných lesov a nivných lúk Váhu. Od roku 1980 je jej časť od Krajinského mosta vyhlásená za chránenú študijnú plochu s výmerou 399 ha. Za svoje pomenovanie vďačí vysokému počtu slnečných dní v roku.



- A - LIPTOVSKÁ MARA
- B - SENECKÉ JAZERÁ
- C - STRIEBORNICA
- D - SĺŇAVA

B. Vodná nádrž Striebornica, je napájaná potokom Striebornica na dolnom Považí, vo východnej časti okresu Piešťany. Je to ľavostranný prítok Váhu, má dĺžku 7,6 km a je tokom 3. rádu. Pramení v Považskom Inovci, v podcelku Krahulčie vrchy, na severozápadnom úpätí Marháta (748,2 m n. m.) v nadmorskej výške okolo 300 m n. m. Tečie viac-menej na západ cez rekreačnú oblasť v lokalite *Výtoky* a sprava priberá Fojkovú. Následne priberá pravostranný prítok z oblasti *Gonových lazov* a ľavostranný Skaličný potok. Pokračuje okolo osád *Bažanov Mlyn* a *Duranov mlyn*, vstupuje do Podunajskej pahorkatiny a napája rovnomennú vodnú nádrž (pri nej rekreačné stredisko). Ďalej preteká obcou Moravany nad Váhom, pričom vytvára výrazný oblúk vypnutý na juh a k ústiu tečie zregulovaným korytom. Do Váhu sa vlieva na území Dolnovážskej nivy severozápadne od obce v nadmorskej výške



- A - SĽŇAVA
- B - VODNÁ NÁDRŽ STRIEBORNICA
- C - SENECKÉ JAZERÁ
- D - LIPTOVSKÁ MARA

A. Kaštieľ v Moravanoch nad Váhom je renesančný kaštieľ s anglickým parkom v obci Moravany nad Váhom, okres Piešťany v Trnavskom kraji.



- A - KAŠTIEĽ V MORAVANOCH NAD VÁHOM
- B - ČACHTICKÝ HRAD
- C - TEMATÍNSKY HRAD
- D - BECKOV

B. Čachtický hrad. Hradná zrúcanina sa vypína nadobcou Višňové, 4 km od Čachtíc. História hradu siaha až do 13. storočia, kedy patril do sústavy pohraničných strážnych hradov na západnej hranici Uhorska. Vybudovaný bol na vysokom brale. Na najvyššom mieste areálu bol postavený palác a okolo neho na hornom nádvorí postupne pribúdali ďalšie budovy. Dolné nádvorie slúžilo predovšetkým na obranu. V roku 1708 bol hrad dobytý a vypálený a odvtedy pustol. V rokoch 2012 - 2014 bol zrekonštruovaný, boli dobudované hradné múry, zastrešená kaplnka, obnovená hlavná veža a odkryté dovtedy neznáme podzemné priestory. Čachtické panstvo preslávila najmä krvilačná grófká Alžbeta Báhoryová. Vzdialenosť od Piešťan je približne 18 km smerom na Veľké Orvište, Ostrov, Očkov a Podolie. Na hrad je možné vystúpiť z Čachtíc (vtedy pešia túra meria 4 km) alebo strmšou cestou priamo z Višňového.



- A - KAŠTIEL V MORAVANOCH NAD VÁHOM
- B - ČACHTICKÝ HRAD
- C - TEMATÍNSKY HRAD
- D - BECKOV

C. Tematínsky hrad alebo **Tematín** je zrúcanina hradu na Západnom Slovensku v pohorí Považský Inovec. Od jeho vzniku v 13. storočí vystriedal mnoho majiteľov. Začiatkom 18. storočia bol ťažko poškodený a pustol. V okolí chránené územie Tematínske vrchy. Hrad bol vybudovaný v juhozápadnej časti Považského Inovca na vápencovo-dolomitovom podloží temena bočnej rássochy vybiehajúcej západne od Bezovca medzi Lúčanskou a Hrádockou dolinou. S nadmorskou výškou 564 metrov patrí medzi vyššie položené hrady a je výraznou dominantou Stredného Považia. Patrí do katastra obce Lúka.



- A - KAŠTIEL V MORAVANOCH NAD VÁHOM
- B - ČAHTICKÝ HRAD
- C - TEMATÍNSKY HRAD
- D - BECKOV

D. Beckov. Zrúcanina v minulosti mohutného pohraničného strážneho hradu z prelomu 12. a 13. storočia. Jeho úlohou bola kontrola veľkej časti stredného Považia. Poloha hradu na 70 metrov vysokom strmom brale mu to umožňovala vďaka širokému rozhľadu. Na prelome 14. a 15. storočia boli na panstve zvýšené hradné veže a vybudovaný horný gotický palác s rytierskou sieňou a kaplnkou. V 16. storočí bol hrad opevnený, pristavená delová veža a zvýšené obvodové múry. Od roku 1727, kedy Beckov zachvátil veľký požiar, hrad pustol. Zničené boli takmer všetky budovy. V rokoch 2010 - 2012 prešiel rozsiahlou rekonštrukciou. Okrem externej a internej muzeálnej expozície návštevníkov láka aj množstvom pravidelne organizovaných kultúrnych podujatí. Vzďalenosť od Piešťan je 26 km. Do Beckova sa dostaneme diaľnicou smerom na Nové Mesto nad Váhom, odbočuje sa z nej na Rakofuby. Druhá cesta vedie pod horami cez Banku, Moravany nad Váhom, Lúku a Kočovce.



- A - KAŠTIEL V MORAVANOCH NAD VÁHOM
- B - ČACHTICKÝ HRAD
- C - TEMATÍNSKY HRAD
- D - BECKOV

Príloha č. 8

Dreviny

1. Bršlen európsky
2. Buk lesný
3. Breza bradavičnatá
4. Dub letný
5. Hrab obyčajný
6. Hloh jemnosemenný
7. Jaseň štíhly
8. Javor mliečny
9. Jarabina vtáčia
10. Brest horský
11. Pagaštan konský
12. Kalina obyčajná
13. Lipa malolistá
14. Lieska obyčajná
15. Jelša lepkavá
16. Orech kráľovský
17. Platan javorolistý
18. Zob vtáči
19. Ruža šípová
20. Drieň obyčajný
21. Orgován obyčajný
22. Topoľ čierny
23. Slivka trnková
24. Agát biely
25. Čerešňa vtáčia
26. Vírba rakytová
27. Borovica lesná
28. Borievka obyčajná
29. Jedľa biela
30. Smrekovec opadavý
31. Smrek obyčajný
32. Tuja západná

Liečivé rastliny

1. Alchemilka obyčajná
2. Baza čierna
3. Divozel veľkokvetý
4. Hluchavka biela
5. Jahoda obyčajná
6. Zemežlč menšia
7. Kuklík mestský
8. Ľubovník bodkovaný
9. Lipkavec marinkovitý
10. Materina dúška
11. Očianka Rostkovova
12. Nevädza poľná
13. Ostrôžka poľná
14. Ostružina černicová
15. Pľúcnik lekársky
16. Prvosienka jarná
17. Repík lekársky
18. Rumanček kamilkový
19. Sedmokráska obyčajná
20. Vachta trojlistá

Príloha č. 10**Výsledková listina
Pretekov turistickej zdatnosti**

konaného dňa V

..... Kategória:

Por.	hliadka	rok nar.	št. č.	organizácia KST, TJ	T T	O	K P Č	R a D	U	P L	H N C		Spolu	čas na trati	výsl. čas

Príloha č. 11**Preteky turistickej zdatnosti TOM KST**

Región: Kraj:

ŠTARTOVÁ A CIEĽOVÁ LISTINA.....
(presný názov pretekov)

št.č.	meno	rok narod.	kategória	čas cieľ	čas štart	poznámka

Preteky turistickej zdatnosti detí a mládeže z DeD

Región:

Kraj:

ZÁZNAM Z KONTROLY:

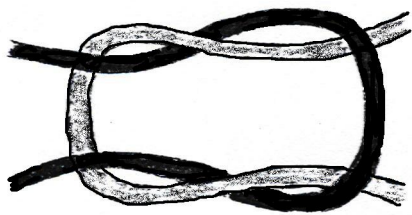
.....
(presný názov pretekov)

por.č.	št.č.	tr.min.	zdržanie	Poznámka	por.č.	št.č.	tr.min.	zdržanie	Poznámka
1					1				
2					2				
3					3				
4					4				
5					5				
6					6				
7					7				
8					8				
9					9				
0					0				
1					1				
2					2				
3					3				
4					4				
5					5				
6					6				
7					7				
8					8				
9					9				
0					0				


Rozhodca 1:

Rozhodca 2:


Príloha 14: Obrazová príloha UZLY



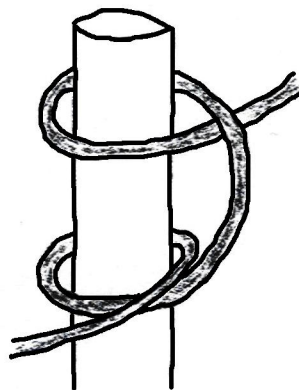
Plochá spojka



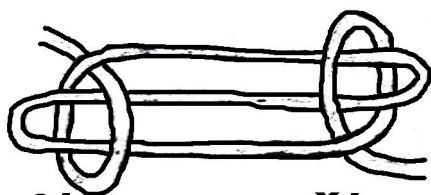
Rybársky uzol



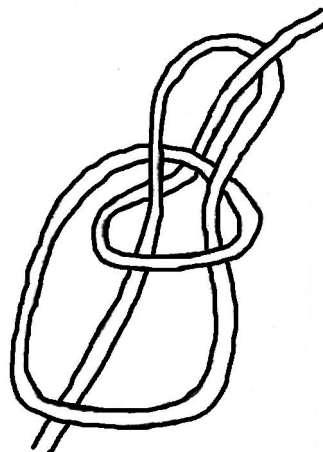
Škótsky uzol



Lodná slučka
















**Skracovačka
Ovčia nôžka**



Dračia slučka

Príloha 15: Obrazová príloha Rastliny a dreviny


			
<p>bršlen európsky <i>Euonymus europaeus L.</i></p>	<p>buk lesný <i>Fagus sylvatica L.</i></p>	<p>breza previsnutá <i>Betula pendula ROTH</i></p>	<p>ďub letný <i>Quercus robur L.</i></p>
			
<p>hrab obyčajný <i>Carpinus betulus L.</i></p>	<p>hloh jednozemný <i>Crataegus monogyna JACQ.</i></p>	<p>jaseň štíhly <i>Fraxinus excelsior L.</i></p>	<p>javor mliečny <i>Acer platanoides L.</i></p>
			
<p>arabina vtáčia <i>Sorbus aucuparia L.</i></p>	<p>brest horský <i>Ulmus glabra HUDS.</i></p>	<p>opagaštan konský <i>Aesculus hippocastanum L.</i></p>	<p>kalina obyčajná <i>Viburnum opulus L.</i></p>



lila malolistá
Tilia cordata L.



lieska obyčajná
Corylus avellana L.



jelša lepkavá
Alnus glutinosa (L.) GAERTN.



orech kráľovský
Juglans regia L.



platan javorolistý
Platanus acerifolia (Ait.) Willd.



zob vtáci
Ligustrum vulgare L.



ruža šíповá
Rosa canina L.



driev obyčajný
Cornus mas L.



hortogán obyčajný
Syringa vulgaris L.



topol' čierny
Populus nigra L.



slivka trnková
Prunus spinosa L.



agát biely
Robinia pseudoacacia L.



čerešňa vtáčia
Cerasus avium (L.) MOENCH



vrba rakytová
Salix caprea L.



borovica lesná
Pinus sylvestris L.




borievka obyčajná
Juniperus communis L.




jedľa biela
Abies alba MILL.



smrekovec opadavý
Larix decidua MILL.



smrek obyčajný
Picea abies (L.) KARST.




tuja západná
Thuja occidentalis L.



alchemilka obyčajná
Alchemilla vulgaris L.




baza čierna
Sambucus nigra L.



divozel veľkokvetý
Verbascum densiflorum BERTOL.




hluchavka biela
Lamium album L.




jahoda obyčajná
Fragaria vesca L.




zemežlč menšia
Centaurium erythraea RAF.



kuklík mestský
Geum urbanum L.



ľubovník bodkovaný
Hypericum perforatum L.



lipkavec marinkový
Galium odoratum (L.) SCOP.




dúška materina
Thymus serpyllum L.



očianka Rostkovova
Euphrasia rostkoviana Havek



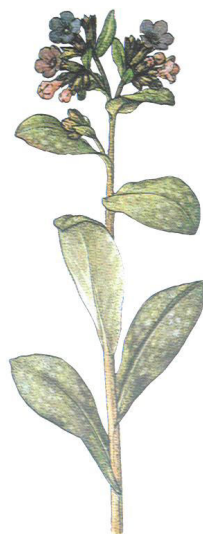
nevädza poľná
Cyanus segetum HILL



ostrôžka poľná
Consolida reaalii S. F. Grav



ostružina černicová
Rubus fruticosus L.



pľúcnik lekársky
Pulmonaria officinalis L.



prvosienka jarná
Primula veris L.



repík lekársky
Agrimonia eupatoria L.



rumanček kamilkový
Matricaria recutita L.



























sedmokráska obyčajná
Bellis perennis L.



vachta trojlistá
Menyanthes trifoliata L.







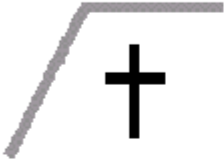


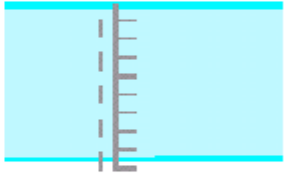
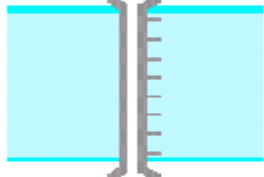




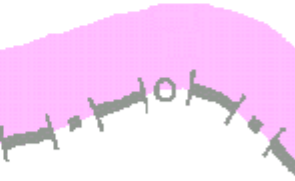

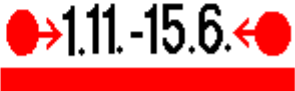


Topografické značky

1-24


1 	2 	3 	4 
5 	6 	7 	8 
9 	10 	11 	12 
13 	14 	15 	16 
17 	18 	19 	20 
21 	22 	23 	24 

Topografické značky

25-44

25 	26 	27 	28 
29 	30 	31 	32 
33 	34 	35 	36 
37 	38 	39 	40 
41 	42 	43 	44 

Turistické značky 1-12



V Ružomberku, 13. 4.2015

PaedDr. Viktor Blaho
prezident DC

